

KLAUS STEIN · JÜRGEN WINKELMANN  
IMMARCHITECT BDIA · DIPL. ING. ARCHITEKT  
BYGGFÖRSEN · KEMPTENER STR. 47 · TEL. 08302/7178

4

PROJEKT

HOPFEN BEBELE  
NÖRDLICH DER RINGSTR.

MASSTAB

1:1000

DATUM

26.9.72

GEZ.

WI/WI

ARTIKEL

BEBAUUNGSPLAN .

GES.











*J. Winkelmann*

BLAND





20.1.73

# Z E I C H E N E R K L Ä R U N G

## A. Für die Festsetzungen

	Grenze des räumlichen Geltungsbereiches d. Bebauungsplanes
	Straßenbegrenzungslinie Begrenzung sonstiger Verkehrsflächen
	Baugrenze
	Sondergebiet
	Reine Wohngebiete
II	Höchstgrenze Zahl der Vollgeschosse
SD	Dachneigung 23 bis 26° Satteldach
o.2	Grundflächenzahl
	Geschoßflächenzahl
	nur Einzel- oder Doppelhäuser zulässig
	Straßenverkehrsflächen
	Fläche für die Landwirtschaft
	Abgrenzung unterschiedlicher Nutzung

## B. Für die Hinweise

- 20 -	Massenangaben
	bestehende Grundstücksgrenzen
	geplante Grundstücksgrenzen
132	Flurstücknummern
	vorhandene Hauptgebäude
	vorhandene Wirtschaftsgebäude

Der Entwurf des Bebauungsplanes wurde mit der Begründung gemäß § 2 Abs. 6 BBauG vom 04.04.1973 - 04.05.73 u. 17.06.73 - 18.07.73 in der Gemeindekanzlei öffentlich ausgelegt.

8959 HOPFEN am See

den 06. Nov. 1973

Gemeinde Hopfen am See

Bürgermeister



Die Gemeinde Gemeinde Hopfen am See hat mit Beschluß des Gemeinderates vom 23.10.73 den Bebauungsplan gemäß § 10 BBauG als Satzung beschlossen.

8959 HOPFEN am See

den 06. Nov. 1973

Gemeinde Hopfen am See

Bürgermeister



**LANDRATSAMT OSTALLGAU**

Das ~~Landratsamt Füssen~~ Dienststelle Füssen Marktoberdorf hat den Bebauungsplan mit Entschliessung vom 31. Mai 1974 Nr. Füs-404/Ha-610 gemäß § 11 BBauG genehmigt.

**LANDRATSAMT OSTALLGAU**

Markt Dienststelle Füssen  
~~Landratsamt Marktoberdorf~~  
I.A. ....

den 31. Mai 1974  
Hahn  
( von Hahn ) Reg.Rat



Der genehmigte Bebauungsplan wurde mit Begründung vom 5. Juni 1974 bis 7. Juli 1974 in der Gemeindekanzlei Hopfen gemäß § 12 Satz 1 BBauG öffentlich ausgelegt. Die Genehmigung und die Auslegung sind am 5. Juni 1974 ortsüblich durch Fruchttag an allen Gemeindekapellen bekanntgemacht worden. Der Bebauungsplan ist damit nach § 12 Satz 3 BBauG rechtsverbindlich.

8959 HOPFEN am See

den 04. Juni 1974

Bürgermeister



Hopfen-Bebele-"Nördl. Ringstraße

Bebauungsplan für das Gebiet

Gemeinde Hopfen

Landkreis Marktoberdorf