

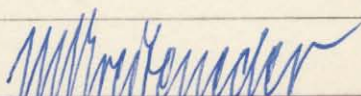
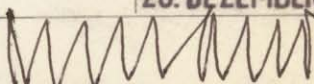
BEBAUUNGSPLAN WEISSENSEE „BAUGEBIET SEE“ TEILGEBIET „AUF DER LETTE“

IN DER FASSUNG DER 1.ÄNDERUNG NACH § 11 B BAUG

GEÄNDERT AM 1.3.77

PROJEKT GEMEINDE WEISSENSEE LANDKREIS OSTALLGÄU	PROJEKT-NR.
---	-------------

ZEICHNUNG BEBAUUNGSPLAN-ÄNDERUNG	BLATT-NR.
	MASSTAB 1 : 1000

GEZEICHNET	GEPRÜFT	DATUM 20. DEZEMBER 1976
ARCHITEKT		














Bau- und Siedlungs-
Genossenschaft eG
gemeinnütziges
Wohnungsunternehmen

8960 Kempten/Allgäu
Sankt Mang
Im Oberösch 1
Telefon 0831/6277

Zeichenerklärung:

A.) für die Festsetzungen:

	Grenze des räumlichen Geltungsbereiches des Gesamt-Bebauungsplanes
	Grenze des Bebauungsplan-Änderungsbereiches
	Baugrenze
	Straßenbegrenzungslinie
	Straßenverkehrsfläche
	Maße in Metern
WA	Allg. Wohngebiet gemäß § 4 Bau NVO
	Nur Hausgruppen zulässig
III	Zulässig: 3 Vollgeschoße als Höchstgrenze
SD	Satteldach SD-E einhüftiges Satteldach
FD	Flochdach
GGa	Gemeinschaftsgaragen
Ga	Garage
GSt	Gemeinschaftsstellplätze
St	Stellplatz
	Firstrichtung
	Öffentliche Grünfläche
	Abgrenzung verschiedener baulicher Nutzung
	Sichtdreieck



Fläche ohne Einfriedung

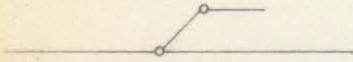
F

Fußweg


GFZ 0,6

Höchstmaß der Geschosßflächenzahl

B.) für die Hinweise und nachrichtliche Übernahme:




Vorhandene Grundstücksgrenze



Vorgeschlagene Grundstücksgrenze

245

Flurstücksnummer



Vorhandene Kanalleitungen



Vorhandene Wohn- und Nebengebäude



Vorgeschlagene Bebauung



Spielplatz gemäß Art. 8 Abs. 2 Bay BO



Sportfläche



Anpflanzung von Bäumen und Sträuchern



Vorhandene Trafostation



Grünanlagen

Der Entwurf zur 1. Änderung nach § 11 BBauG des Bebauungsplanes wurde mit Begründung gemäß § 2 a Abs. 6 BBauG vom 3.6.1977 bis 7.7.1977 im Rathaus Weissensee öffentlich ausgelegt.

Weissensee, den 22.7.1977

Schneider
(Schneider)

1. Bürgermeister

Die Gemeinde Weissensee hat mit Beschluß des Gemeinderates vom 21.7.1977 den Bebauungsplan in der Fassung der 1. Änderung nach § 11 BBauG als Satzung gemäß § 10 BBauG beschlossen.

Weissensee, den 22.7.1977

Schneider
(Schneider)

1. Bürgermeister

Das Landratsamt Ostallgäu hat den Bebauungsplan mit Bescheid vom 05. 10. 1977 unter Nr. FVS-404/2e-610 gemäß § 11 BBauG (in Verbindung mit der Verordnung vom 25.11.1969 - GVB1 S. 370) genehmigt.

Füssen, den 05. 10. 1977

Landratsamt Ostallgäu

Dienststelle Füssen

D.A.

Streicher
.....
(Streicher) ORR



Der genehmigte Bebauungsplan wurde mit Begründung vom ..*14.10.77*.....
bis ..*17.11.77*.. im Rathaus Weissensee gemäß § 12 Satz 1 BBauG
öffentlich ausgelegt. Die Genehmigung und die Auslegung sind am
.....*14.10.77*..... ortsüblich durch Abdruck im Wochenblatt der
Gemeinde Weissensee bekanntgemacht worden. Der Bebauungsplan ist
damit nach § 12 Satz 3 BBauG rechtsverbindlich.

Weissensee, den *18. 11. 77*



Schneider
(Schneider)

1. Bürgermeister