

VEREINFACHTE ÄNDERUNG DES BEBAUUNGS-
PLANES DER GEMEINDE WEISSENSEE
BAUGEBIET SEE

MASSTAB 1 : 1000
















DER ÄNDERUNG WIRD ZUGESTIMMT

28.3.73




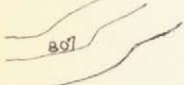
Kreislammert
(Kreislammert)

Z E I C H E N E R K L Ä R U N G

A) Für die Festsetzungen

	Grenze des räumlichen Geltungsbereiches des Bebauungsplanes
	Grenze des räumlichen Geltungsbereiches des Vereinfachte Änderung des Bebauungsplanes.
	Straßenbegrenzungslinie, Begrenzung sonstiger Verkehrsflächen
	Baulinie
	Baugrenze
	Baugrenze der verschiedenen Geschößzahlen
III	Zahl der Vollgeschosse ist Höchstgrenze
	Festlegung der Bauabschnitte
A,B,C,	Bezeichnung der Bauabschnitte
	Flächen für Tiefgaragen
	Öffentliche Verkehrsflächen
	Private Stellplätze
	Baumgruppen-Bepflanzung zwingend
	Private Grünflächen
	Private Verkehrsflächen
	Freisuhaltendes Sichtfeld für die Haltesicht
	Umformerstation

B) Für die Hinweise

	Geplante Gebäude
	Rampen zu den Tiefgaragen
	Sportgelände
	Höhenlinien

Die Gemeinde Weißensee hat mit Beschluß vom 25.1.1973
die vereinfachte Änderung des Bebauungsplanes gem. BBauG
genehmigt.

Weißensee, den 26.1.1973



Schmid

1. Bürgermeister

Ortsplanerischer Entwurf:

Dipl. Ing. Architekt Raimund Beil
8000 München 19, Gerner Straße 7

München, den 20. 12 . 1972

Raimund Beil
Raimund Beil